

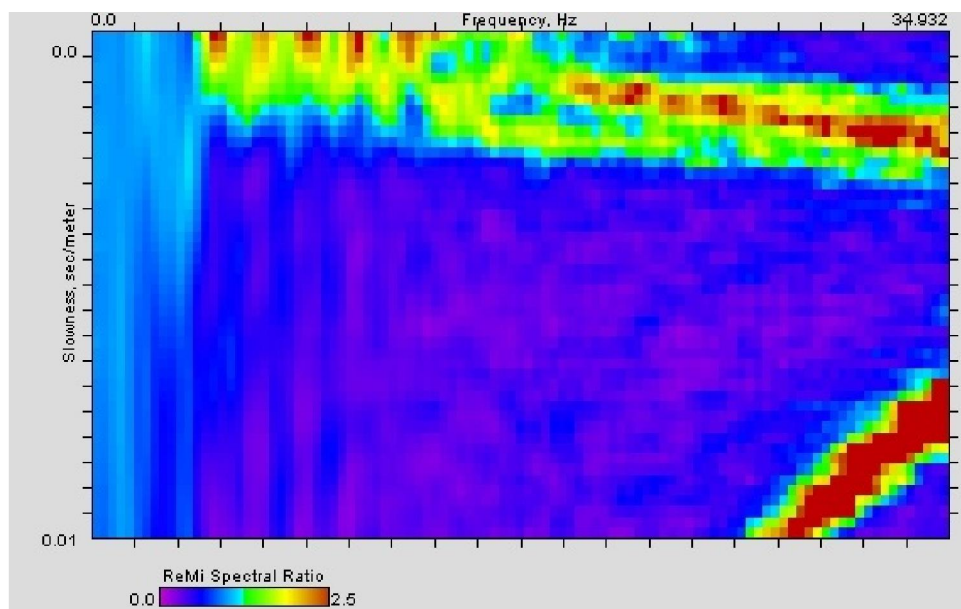
MISURA DI VELOCITA' DELLE ONDE S CON TECNICA ReMi

RM_09

Codice SoftMS

026093L27REMI27

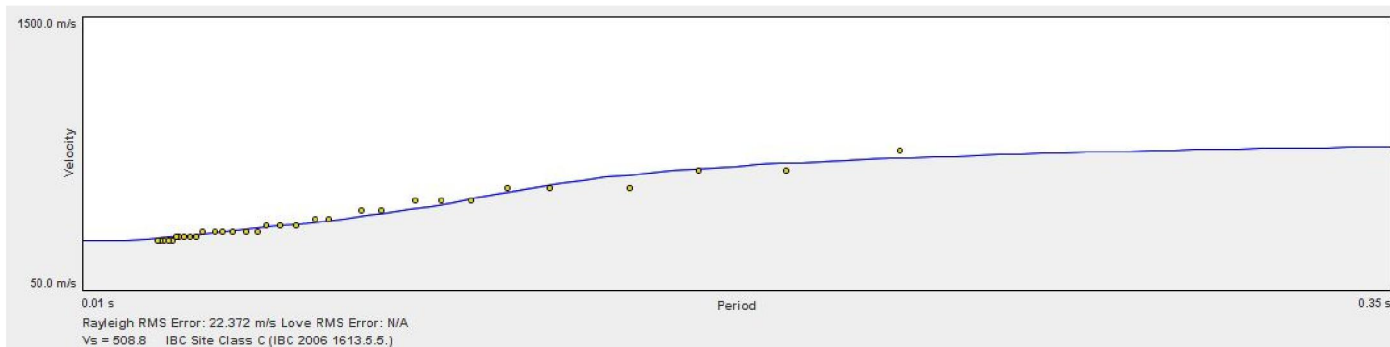
SPETTRO *p-f*

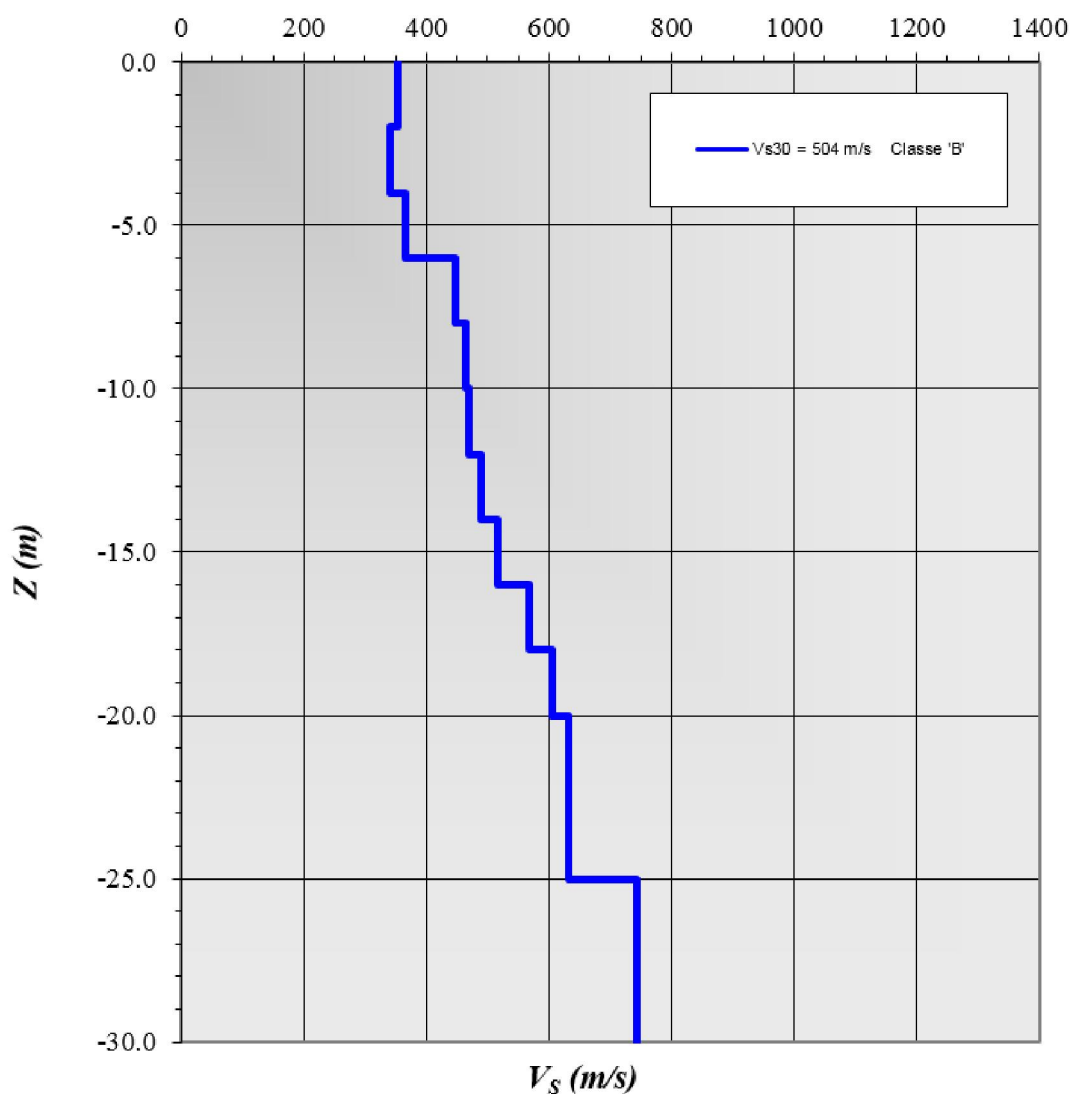


DATI STAZIONE

COMUNE	VOLPAGO DEL MONTELLO
CODICE STAZIONE	RM_09
WGS 84 UTM 33 NORD	5074175.812
WGS 84 UTM 33 EST	273791.455
QUOTA PIANO CAMPAGNA	113 m s.l.m.
VS ₃₀ E CATEGORIA DI SOTTOSUOLO	504 - classe "B"
ANNO E MESE DI MISURA	2015/10

CURVA DI DISPERSIONE



LOG VERTICALE DI V_{S30} *Stazione RM-09*

FOTO



ESTRATTO C.T.R.

